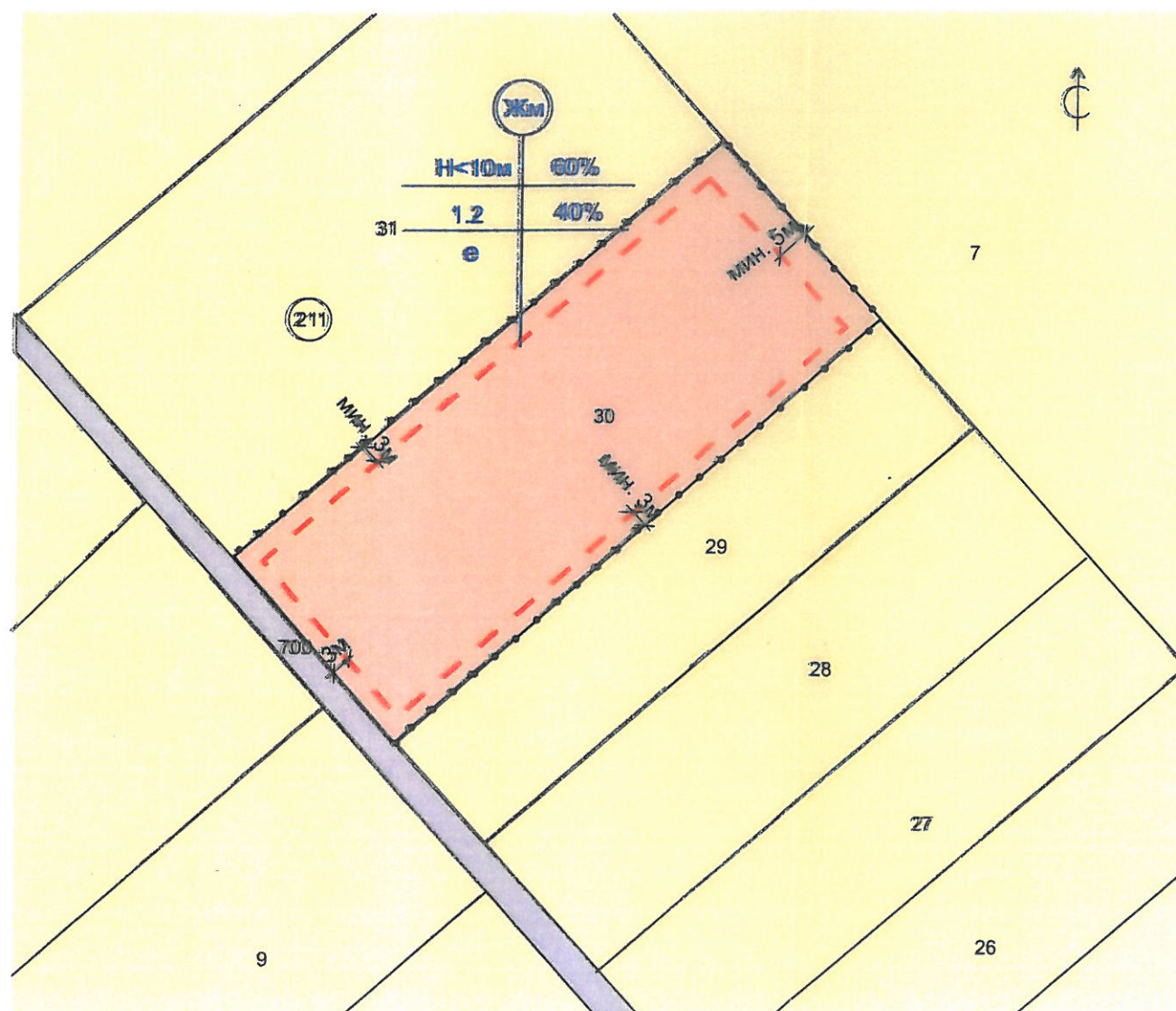







ПУП - План за застрояване на ПИ №: 68850.211.30
местност „Курбанова чешма“ землище на гр. Стара Загора
М 1:1000



ЛЕГЕНДА:

-  Ограничителна линия на основно застрояване
-  Устройствена зона за жилищно застрояване
-  Полски път
-  Земеделска земя
-  Граница промяна на режима на устройство и застрояване

Устройствена зона: Жм /жилищно застрояване с малка височина до 10 м./
Показатели съгл. чл. 19, ал.1 от Наредба №7 за ПНУОВТУЗ

ПИ №	плътност на застрояване	интензивност на застрояване	озеленена площ
	максимална	максимална	минимална
68850.211.30	60%	1.2	40%

Проектант:



Рез

